


























Název objektu	Dělení	Poznámka	Typ	Značka
Vodní toky	stálé do 5 m šířky		linie	
Vodní toky	stálé nad 5 m šířky		linie	
Vodní toky	občasné		linie	
Vodní toky	podzemní část		linie	
Vodní toky	pramenné úseky	pramenný úsek vodního toku s alespoň 1 povodím IV.řádu	linie	
Plavební kanály			linie	
Náhony			linie	
Tunely, štoly			linie	
Přivaděče vody, převody			linie	
Meliorační kanály			linie	
Vodní nádrže			polygon	
Usazovací nádrže, odkaliště			polygon	
Rozvodnice	hlavních povodí		linie	
Rozvodnice	velkých hydrologických celků		linie	
Rozvodnice	dílčích povodí		linie	
Rozvodnice	drobných povodí		linie	
Hranice oblastí povodí			linie	
Rozvodnice vodoměrných stanic			linie	
Kilometráž toků		pouze páteřní toky povodí IV.řádu	bod	
Koupací oblasti			bod	
Koupaliště ve volné přírodě			bod	
CHOPAV			linie	
OPVZ			linie	
OPPLZ	velká			
OPPLZ	malá		linie	
Návrhová záplavová území stoleté vody			polygon	
Ochranné hráze toků			linie	

Název objektu	Dělení	Poznámka	Typ	Značka
Poldry, suché nádrže			linie
Profily kontroly jakosti vody			bod	—●
Bilanční profily			bod	—■
Hydrologické stanice			bod	▲
Monitoring	provozní		bod	⊕
Monitoring	situační		bod	⊗
Místa odběru podzemních vod			bod	⊙
Prameny - objekty měření jakosti stát. pozor. sítě podz. vod			bod	●
Vrty - objekty měření jakosti stát. pozor. sítě podz. vod			bod	⊕
Čerpací stanice			bod	■
Úpravny vody			bod	▣
Vodojemy			bod	■
Čistírny odpadních vod			bod	▣
Vodní elektrárny			bod	⚡
Vodní elektrárny malé			bod	⚡
Místa odběrů povrchových vod			bod	→
Místa vypouštění povrchových vod			bod	←
Jezy	pevné		bod]
Jezy	pohyblivé		bod	[
Přivozy			bod	—●
Přístavy			bod	⚓
Plavební komory			bod	⊏
Stabilizační objekty v korytě			bod	⊏
Akvadukty			bod)
Shybky			bod	⌋
Vodopády			bod	—
Brody			bod	○—○

Název objektu	Dělení	Poznámka	Typ	Značka
Hráze nádrží			bod	
Rybí přechody			bod	
Klimatické a synoptické stanice			bod	
Srážkoměrné stanice			bod	
Stanice automatického imisního monitoringu			bod	
Vojenské újezdy				
Identifikátor povodí		1-01-01-001 nebo 1-01-01-001/2		
Plocha povodí v km ²				
Celková plocha s předchozími povodími v km ²				
Délka koruny a rozdíl hladin v m				
Názvy vodních toků				
Kóta maximální hladiny				
Hloubka vody u hráze v m				
Kilometráž toků od ústí k pramenu		1,2,3,....,x		
Název CHOPAVŮ		Brdy,...		
Stupeň OPVZ,OPPLZ		I., Ia,Ib,II.,IIa,IIb		
Název vojenského újezdu				